



1. สถานการณ์ทั่วไปและผลกระทบ

ท้ายเขื่อนเจ้าพระยา ระบายน้ำ 2652 ลบ.ม./วิ (เพิ่มขึ้น 70 ลบ.ม./วิ.) ท้ายเขื่อนป่าสักชลสิทธิ์ ระบายน้ำ 616 ลบ.ม./วิ (เพิ่มขึ้น 43 ลบ.ม./วิ.) ท้ายเขื่อนพระรามหก ระบายน้ำ 837 ลบ.ม./วิ (เพิ่มขึ้น 89 ลบ.ม./วิ.) บ้านเรือนประชาชนที่อยู่ริมแม่น้ำน้อย คลองบางหลวง คลองบางบาล และแม่น้ำเจ้าพระยาได้รับผลกระทบ

ประชาชนที่ได้รับผลกระทบ รวม 9 อำเภอ 94 ตำบล 548 หมู่บ้าน 24,973 หลังคาเรือน ดังนี้

1. เสนา 12 ตำบล 87 หมู่บ้าน 4,677 หลังคาเรือน
2. ผักไห้ 11 ตำบล 76 หมู่บ้าน 2,984 หลังคาเรือน
3. บางบาล 16 ตำบล 106 หมู่บ้าน 6,263 หลังคาเรือน
4. บางไทร 23 ตำบล 114 หมู่บ้าน 4,047 หลังคาเรือน
5. พระนครศรีอยุธยา 14 ตำบล 69 หมู่บ้าน 1,887 หลังคาเรือน
6. บางปะอิน 12 ตำบล 83 หมู่บ้าน 5,079 หลังคาเรือน
7. นครหลวง 6 ตำบล 13 หมู่บ้าน 36 หลังคาเรือน
8. มหาราช (พื้นที่การเกษตรได้รับความเสียหายบางส่วน)
9. วังน้อย (พื้นที่การเกษตรได้รับความเสียหายบางส่วน)

(หมายเหตุ ข้อมูลจากสำนักงานป้องกันและบรรเทาสาธารณภัยจังหวัดพระนครศรีอยุธยา)

ผู้เสียชีวิตสะสม 3 ราย (อ.บางบาล 2 ราย , อ.เสนา 1 ราย)

2. สถานบริการสาธารณสุขที่ได้รับผลกระทบ

โรงพยาบาลทั้งหมด 16 แห่งไม่ได้รับผลกระทบ รพ.สต.ทั้งหมด 206 แห่ง ได้รับผลกระทบรวม 5 อำเภอ 20 แห่ง ได้แก่

- (1) อ.บางบาล 8 แห่ง รพ.สต.วัดตะกุก , บางหลวงโดด , บางหัก (ย้ายจุดให้บริการ)
บางบาล , บางชนะ , ทางช้าง , น้ำเต้า , วัดยม (เปิดให้บริการปกติ)
- (2) อ.เสนา 1 แห่ง รพ.สต.หัวเวียง (เปิดให้บริการปกติ)
- (3) อ.บางปะอิน 4 แห่ง รพ.สต.เกาะเกิด , บ้านโพ , บางประแดง , ขอนอนหลวง (เปิดให้บริการปกติ)
- (4) อ.บางไทร 6 แห่ง สสอ.บางไทร , รพ.สต.แคตก , บ้านเกาะ , โพนแดง , แควออก , ช่างน้อย (เปิดให้บริการปกติ)
- (5) อ.ท่าเรือ 1 แห่ง รพ.สต.วังแดง (เปิดให้บริการปกติ)

3. การเยี่ยมติดตามกลุ่มเปราะบางที่ต้องได้รับการดูแล (รวมยอดสะสม) 6,529 คน ดังนี้

เด็กอายุต่ำกว่า 1 ปี 765 คน

ผู้สูงอายุ 3,247 คน

ผู้ป่วยโรคเรื้อรัง 1,667 คน

ผู้ป่วยโรคไตเรื้อรัง 99 คน

ผู้ป่วยจิตเวช 27 คน

ผู้สูงอายุติดบ้านติดเตียง 365 คน

ผู้พิการ ติดบ้านติดเตียง 359 คน

การดูแลช่วยเหลือเป็นพิเศษ 890 คน ดังนี้

จ่ายยาและเวชภัณฑ์ 461 คน, จ่ายยาโรคเรื้อรัง 199 คน, เยี่ยมวยาจิตใจ 182 คน, เยี่ยมบ้าน 34 คน, มอบอุปกรณ์ป้องกันโรค 14 คน

ติดตรงหัวใจ	219	หลังคาเรือน	จ่ายยา/เวชภัณฑ์	สุขภาพจิต	จ่ายยาโรคเรื้อรัง	อื่นๆ
				ประเมิน/เยี่ยมวยา		
ผู้ป่วยติดเตียง	103	หลังคาเรือน	41	28	6	5
ผู้พิการ	54	หลังคาเรือน	33	18	1	1
ผู้สูงอายุ	62	หลังคาเรือน	29	22	3	7

4. การสนับสนุนของสำนักงานสาธารณสุขจังหวัดฯ

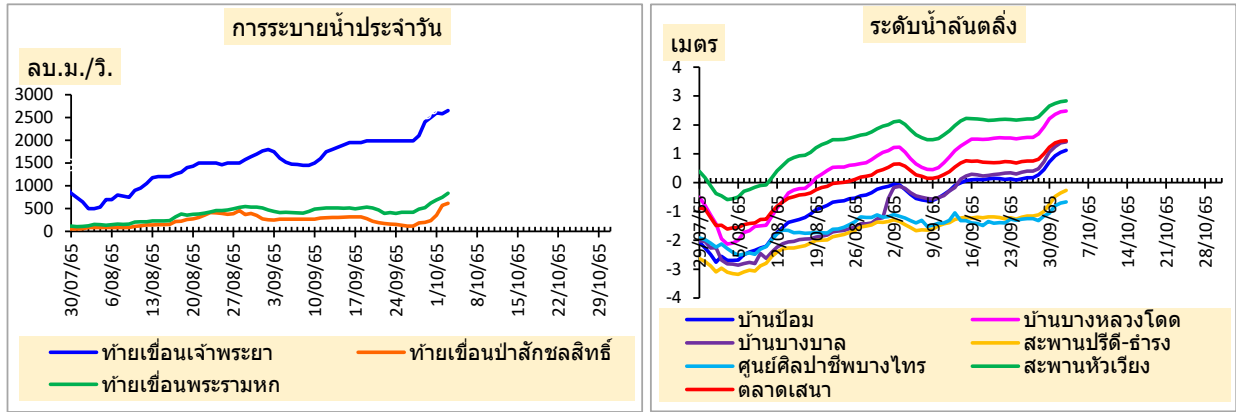
ยา whitfield 13,450 ตลับ , ยาตำราหลวง 1,750 ชุด , รองเท้าบูท 240 คู่ , ยาทาแก้นุง 4,700 ซอง , มุ้ง 30 หลัง

รายการยา/เวชภัณฑ์ที่มีการแจกจ่ายให้พื้นที่เพื่อรองรับสถานการณ์น้ำท่วม										
ลำดับ	รายการ	whitfield 20 g(ตลับ)				ยาดำราหลว	รองเท้าบูท	ยาทาแก้มยุง	มุ้ง	ถุงมือยาง
	สนับสนุนจาก	สสจ.	รพ.อุรุยา	รพ.เสนา	รวม	ง(ชุด)	(คู่)	(ซอง)	(หลัง)	(คู่)
โรงพยาบาล										
1	พระนครศรีอยุธยา	-	-	-	-	-	-	-	-	-
2	เสนา	-	-	-	-	-	-	-	-	-
3	ท่าเรือ	600	750	-	1,350	-	-	-	-	-
4	สมเด็จพระสังฆราช(นครหลวง)	-	-	-	0	-	-	-	-	-
5	บางไทร	-	-	1,000	1,000	-	-	-	-	-
6	บางบาล	1,200	1,250	-	2,450	50	-	-	-	-
7	บางปะอิน	1,200	750	-	1,950	-	-	-	-	-
8	บางปะหัน	-	500	-	500	-	-	-	-	-
9	ผักไห่	-	-	-	0	-	-	-	-	-
10	ภาชี	-	-	-	0	-	-	-	-	-
11	ลาดบัวหลวง	-	-	-	0	-	-	-	-	-
12	วังน้อย	-	-	-	0	-	-	-	-	-
13	บางซ้าย	-	-	-	0	-	-	-	-	-
14	อุทัย	-	-	-	0	-	-	-	-	-
15	มหาราช	-	375	-	375	-	-	-	-	-
16	บ้านแพรก	-	375	-	375	-	-	-	-	-
	รวม	3,000	4,000	1,000	8,000	50	0	0	0	0
สำนักงานสาธารณสุขอำเภอ										
1	พระนครศรีอยุธยา	600	-	-	600	150	36	600	10	50
2	เสนา	1,100	-	-	1,100	550	12	500	-	-
3	ท่าเรือ	-	-	-	0	-	-	-	-	-
4	นครหลวง	-	-	-	0	-	-	-	-	-
5	บางไทร	1,850	-	-	1,850	150	87	1500	10	100
6	บางบาล	600	-	-	600	150	18	1100	-	-
7	บางปะอิน	600	-	-	600	150	27	500	-	-
8	บางปะหัน	-	-	-	0	-	-	-	-	-
9	ผักไห่	700	-	-	700	550	60	500	10	100
10	ภาชี	-	-	-	0	-	-	-	-	-
11	ลาดบัวหลวง	-	-	-	0	-	-	-	-	-
12	วังน้อย	-	-	-	0	-	-	-	-	-
13	บางซ้าย	-	-	-	0	-	-	-	-	-
14	อุทัย	-	-	-	0	-	-	-	-	-
15	มหาราช	-	-	-	0	-	-	-	-	-
16	บ้านแพรก	-	-	-	0	-	-	-	-	-
	รวม	5,450	-	-	5,450	1,700	240	4700	30	250
					13,450	1,750	240	4700	30	250



1. สถานการณ์ทั่วไปและผลกระทบ

ท้ายเขื่อนเจ้าพระยา ระบายน้ำ 2652 ลบ.ม./วิ (เพิ่มขึ้น 70 ลบ.ม./วิ.) ท้ายเขื่อนป่าสักชลสิทธิ์ ระบายน้ำ 616 ลบ.ม./วิ (เพิ่มขึ้น 43 ลบ.ม./วิ.)
ท้ายเขื่อนพระรามหก ระบายน้ำ 837 ลบ.ม./วิ (เพิ่มขึ้น 89 ลบ.ม./วิ.)



ประชาชนได้รับผลกระทบ (จากการสำรวจของหน่วยบริการสาธารณสุข)

ประชาชนได้รับผลกระทบ รวม 10 อำเภอ 129 ตำบล 645 หมู่บ้าน 25,942 หลังคาเรือน 77,698 คน

ลำดับ	อำเภอ	จำนวนที่ได้รับผลกระทบ				เสียชีวิต(ราย)		หมายเหตุ
		ตำบล	หมู่บ้าน	หลังคาเรือน	ประชาชน	รายใหม่	สะสม	
1	พระนครศรีอยุธยา	14	81	3,264	10,944	0	0	
2	ท่าเรือ	7	47	641	1,762	0	0	
3	นครหลวง	10	43	521	1,461	0	0	
4	บางไทร	23	122	5,844	16,520	0	0	
5	บางบาล	16	104	6,073	16,702	0	2	
6	บางปะอิน	12	81	4,596	16,699	0	0	
7	บางปะหัน	8	30	700	2,313	0	0	
8	ผักไห่	15	40	645	1,143	0	0	
9	เสนา	17	53	3,572	9,935	0	1	
10	อุทัย	7	44	86	219	0	0	
	รวม	129	645	25,942	77,698	0	3	

ผู้เสียชีวิตสะสม 3 ราย (อ.บางบาล 2 ราย , อ.เสนา 1 ราย)

2. สถานบริการสาธารณสุขที่ได้รับผลกระทบ จำนวน 20 แห่ง

ลำดับ	อำเภอ	แห่ง	ลุ่มน้ำ	รพ.สต.ที่ได้รับผลกระทบ		
				ระดับ 1	ระดับ 2	ระดับ 3
1	บางบาล	8	เจ้าพระยา	บางบาล, บางชะนี, ทางช้าง, น้ำเต้า, วัดยม		วัดตะกุก, บางหลวงโคต, บางหัก
2	เสนา	1	แม่น้ำน้อย	หัวเวียง		
3	บางปะอิน	4	เจ้าพระยา	เกาะเกิด, บ้านโพ, บางประแดง, ขอนอนหลวง		
4	บางไทร	6	เจ้าพระยา	สสอ.บางไทร, แดตก, บ้านเกาะ, โพแดง, แดออก, ช้างน้อย		
5	ท่าเรือ	1	ป่าสัก	วังแดง		

ระดับ 1 หมายถึง เปิดให้บริการได้ น้ำท่วมทางเข้าออกหรือน้ำท่วมสถานบริการ ประชาชนเข้ารับบริการได้

ระดับ 2 หมายถึง เพิ่มจุดให้บริการ น้ำท่วมสถานบริการ ประชาชนเข้ารับบริการได้ไม่สะดวก

ระดับ 3 หมายถึง ย้ายจุดให้บริการ น้ำท่วมสถานบริการ ประชาชนเข้ารับบริการไม่ได้



แบบรายงานสถานการณ์สาธารณสุขภัย (Disaster) ด้านการแพทย์และสาธารณสุข

สำนักงานสาธารณสุขจังหวัดพระนครศรีอยุธยา

วันที่ 3 ตุลาคม 2565 เวลา 12.00 น.

ประเภทสาธารณสุข: ภัยจากอุทกภัย

การเปิดศูนย์ปฏิบัติการฉุกเฉินด้านการแพทย์และสาธารณสุข (Public Health Emergency Operation Center : PHEOC)

ระดับจังหวัด ไม่มี

มี

เปิดเมื่อวันที่ 1 กันยายน 2565

ปิดเมื่อวันที่

1.สถานการณ์และผลกระทบ

1.1 สถานการณ์ทั่วไป

ประชาชนได้รับผลกระทบ รวม 10 อำเภอ 129 ตำบล 645 หมู่บ้าน 25,942 หลังคาเรือน 77,698 คน

1.2 พื้นที่ได้รับผลกระทบ (จากการสำรวจของหน่วยบริการสาธารณสุข)

อำเภอ	ตำบล	จำนวนทั้งหมด		จำนวนที่ได้รับผลกระทบ			วันที่ประกาศ เขตภัยพิบัติ
		หมู่บ้าน	หลังคาเรือน	หมู่บ้าน	หลังคาเรือน	ประชากร (คน)	
บางไทร	บางไทร	10	1608	9	626	1755	
บางไทร	ไม้ตรา	13	1147	7	511	1179	
บางไทร	กระแซง	5	443	5	354	1062	
บางไทร	บ้านกลิ่ง	9	505	9	160	480	
บางไทร	แคออก	4	234	4	290	870	
บางไทร	ช้างน้อย	5	295	5	81	243	
บางไทร	บ้านแปง	3	220	3	249	747	
บางไทร	สนามไชย	8	625	8	498	1494	
บางไทร	โคกช้าง	7	763	4	254	594	
บางไทร	บ้านม้า	8	1056	6	144	432	
บางไทร	หน้าไม้	4	239	4	154	435	
บางไทร	กกแก้วบูรพา	6	556	6	18	54	
บางไทร	บางพลี	5	629	5	362	1086	
บางไทร	ไผ่พระ	8	546	8	65	195	
บางไทร	บ้านเกาะ	6	409	6	381	813	
บางไทร	ห่อหมก	4	514	4	420	1248	
บางไทร	แคตก	5	303	5	279	837	
บางไทร	ช่างเหล็ก	4	418	2	85	255	
บางไทร	บางยี่โท	5	420	5	364	1122	
บางไทร	ราชคราม	5	549	5	126	356	
บางไทร	ช้างใหญ่	4	474	4	127	375	

อำเภอ	ตำบล	จำนวนทั้งหมด		จำนวนที่ได้รับผลกระทบ			วันที่ประกาศ เขตภัยพิบัติ
		หมู่บ้าน	หลังคาเรือน	หมู่บ้าน	หลังคาเรือน	ประชากร (คน)	
บางไทร	โพธิ์แดง	4	384	4	213	639	
บางไทร	เชียงรากน้อย	4	327	4	83	249	
เสนา	มารวิชัย	5	684	0	0	0	
เสนา	บางนมโค	11	4179	5	275	813	
เสนา	เจ้าเจ็ด	7	1138	0	0	0	
เสนา	สามกอ	8	2616	0	0	0	
เสนา	บ้านแพน	9	899	9	614	1760	
เสนา	หัวเวียง	13	1186	11	1050	2840	
เสนา	บ้านโพธิ์	12	941	12	789	1785	
เสนา	รางจรเข้	7	697	3	216	787	
เสนา	บ้านแกลง	7	846	-	-	-	
เสนา	ชายนา	7	1098	0	0	0	
เสนา	สามตุ่ม	10					
เสนา	ลาดงา	9	854	0	0	0	
เสนา	ดอนทอง						
เสนา	บ้านหลวง	6	703	0	0	0	
เสนา	เจ้าเสด็จ	6	599	0	0	0	
เสนา	บ้านกระพุ่ม	10	560	10	473	1450	
เสนา	เทศบาลเมือง	4	1053	3	155	500	
ผักไห่	นาคู	8	621	0	0	0	
ผักไห่	หนองน้ำใหญ่	11	1343	0	0	0	
ผักไห่	บ้านแค	8	910	0	0	0	
ผักไห่	ลาดน้ำเค็ม	6	643	0	0	0	
ผักไห่	ท่าดินแดง	8	555	8	249	556	
ผักไห่	ดอนลาน	6	627	0	0	0	
ผักไห่	กุฎี	12	689	9	75	0	
ผักไห่	ลำตะเคียน	5	403	0	0	0	
ผักไห่	จักรราช	6	606	0	0	0	
ผักไห่	ลาดชิด	10	936	0	0	0	
ผักไห่	หน้าโคก	7	516	0	0	0	
ผักไห่	อมฤต	11	478	12	137	0	
ผักไห่	บ้านใหญ่	6	603	6	139	348	
ผักไห่	ผักไห่	12	1234	5	45	239	
ผักไห่	โคกช้าง	5	445	0	0	0	
บางปะอิน	เกาะเกิด	7	591	7	313	1110	
บางปะอิน	บ้านแป้ง	4	537	3	284	1178	
บางปะอิน	บ้านพลับ	5	479	5	395	1767	

อำเภอ	ตำบล	จำนวนทั้งหมด		จำนวนที่ได้รับผลกระทบ			วันที่ประกาศ เขตภัยพิบัติ
		หมู่บ้าน	หลังคาเรือน	หมู่บ้าน	หลังคาเรือน	ประชากร (คน)	
บางปะอิน	บ้านโพ	9	709	9	569	1695	
บางปะอิน	บางประแดง	9	538	8	354	1238	
บางปะอิน	บางกระสั้น	17	5074	14	518	1235	
บางปะอิน	คลองจิก	8	3548	1	20	32	
บางปะอิน	ตลาดเกรียบ	8	719	7	334	996	
บางปะอิน	บ้านเลน	12	3671	12	1094	5470	
บางปะอิน	ขนอนหลวง	5	532	5	430	1345	
บางปะอิน	วัดยม	8	773	5	104	247	
บางปะอิน	บ้านหว่า	7	1049	5	181	386	
บางบาล	วัดตะกู	9	515	9	441	1095	
บางบาล	กบเจา	8	647	8	508	1284	
บางบาล	บางหัก	8	450	8	391	964	
บางบาล	บางหลวงโตด	4	206	4	153	438	
บางบาล	บ้านกุ่ม	9	1120	9	885	2545	
บางบาล	พระขาว	7	1218	7	144	350	
บางบาล	บางชะนี	5	557	5	507	1458	
บางบาล	น้ำเต้า	8	1085	8	597	1922	
บางบาล	ทางช้าง	6	324	6	268	701	
บางบาล	บางบาล	5	305	5	280	730	
บางบาล	บ้านคลั่ง	7	594	7	530	1432	
บางบาล	ไทรน้อย	10	670	10	563	1720	
บางบาล	วัดยม	5	600	4	249	648	
บางบาล	มหาพราหมณ์	10	1403	4	68	275	
บางบาล	บางหลวง	5	278	5	224	490	
บางบาล	สะพานไทย	5	720	5	265	650	
พระนครศรีอยุธยา	ภูเขาทอง	4	633	4	524	2170	
พระนครศรีอยุธยา	บ้านใหม่	9	1217	9	544	2222	
พระนครศรีอยุธยา	คลองตะเคียน	13	1019	9	366	1322	
พระนครศรีอยุธยา	เกาะเรียน	7	690	7	322	1101	
พระนครศรีอยุธยา	บ้านป้อม	11	1856	10	207	465	
พระนครศรีอยุธยา	บ้านรุน	4	405	4	165	215	
พระนครศรีอยุธยา	ลุ่มพ्ली	6	1087	6	221	1062	
พระนครศรีอยุธยา	สำเภาล่ม	11	1402	8	87	270	
พระนครศรีอยุธยา	คลองสระบัว	6	1108	6	270	444	
พระนครศรีอยุธยา	สวนพริก	6	1185	5	281	588	
พระนครศรีอยุธยา	บ้านเกาะ	7	2167	6	133	444	
พระนครศรีอยุธยา	ปากกราน	14	1392	4	115	524	
พระนครศรีอยุธยา	หันตรา	6	2074	2	13	66	

อำเภอ	ตำบล	จำนวนทั้งหมด		จำนวนที่ได้รับผลกระทบ			วันที่ประกาศ เขตภัยพิบัติ
		หมู่บ้าน	หลังคาเรือน	หมู่บ้าน	หลังคาเรือน	ประชากร (คน)	
พระนครศรีอยุธยา	วัดตูม	5	1423	1	16	51	
อุทัย		1	803	1	31	76	
อุทัย		2	62	2	6	10	
อุทัย		3	101	3	19	57	
อุทัย		4	1663	4	18	38	
อุทัย		9	109	9	4	14	
อุทัย		12	269	12	2	7	
อุทัย		13	458	13	6	17	
นครหลวง	บางระกำ	6	1092	5	52	174	
นครหลวง	คลองสะแก	5	515	3	29	102	
นครหลวง	ปากจั่น	6	984	5	71	158	
นครหลวง	พระนอน	7	549	6	63	218	
นครหลวง	ป้อมโพง(รพ.)	4	1358	1	1	5	
นครหลวง	สามไถ	4	362	3	56	153	
นครหลวง	นครหลวง	9	1500	7	21	64	
นครหลวง	ท่าช้าง	8	1314	5	84	252	
นครหลวง	บางพระครู	4	674	4	131	295	
นครหลวง	แม่ลา	21	568	4	13	40	
บางปะหัน	ขวัญเมือง	5	805	5	41	132	
บางปะหัน	บางปะหัน	7	1238	3	140	502	
บางปะหัน	ขยาย	6	524	3	159	529	
บางปะหัน	บ้านขลื้อ	5	598	5	178	566	
บางปะหัน	ตาลเอน	3	256	3	65	164	
บางปะหัน	เสาธง	5	801	1	16	67	
บางปะหัน	โพธิ์สามต้น	8	995	3	73	295	
บางปะหัน	พุดเลา	12	906	7	28	58	
ท่าเรือ	ท่าเรือ	7	990	3	55	89	
ท่าเรือ	ท่าหลวง	9	924	7	135	396	
ท่าเรือ	ท่าเจ้าสนุก	9	767	8	76	194	
ท่าเรือ	ศาลาลอย	15	842	12	133	383	
ท่าเรือ	จำปา	8	891	6	28	117	
ท่าเรือ	โพธิ์เอน	6	673	6	96	301	
ท่าเรือ	ปากท่า	8	773	5	118	282	

1.2 การจัดตั้งศูนย์พักพิง (ถ้ามี)

ที่	ชื่อศูนย์พักพิง	จำนวนผู้รับบริการ	รายละเอียด
1	-	-	-
2	-	-	-
3	-	-	-

1.3 ผลกระทบทางด้านชีวิต

ประชาชน

ด้านชีวิต	จำนวน(ราย)	รายละเอียด / ระบุสาเหตุ
1.เสียชีวิต (สะสม)	3	จมน้ำเสียชีวิต อ.บางบาล 2 ราย , อ.เสนา 1 ราย
2.ได้รับบาดเจ็บ	-	-

บุคลากรสาธารณสุข

ด้านชีวิต	จำนวน(ราย)	รายละเอียด / ระบุสาเหตุ
1.เสียชีวิต	-	-
2.ได้รับบาดเจ็บ	-	-

1.4 ทะเบียนผู้เสียชีวิตจากอุทกภัย จังหวัดพระนครศรีอยุธยา

ที่	วันที่ รายงาน	ชื่อ - สกุล	เพศ	อายุ	เชื้อชาติ	บ้านเลขที่	หมู่	ตำบล	อำเภอ	อาชีพ/ ลักษณะงานที่ทำ	วันที่ เกิดเหตุ	วันที่ ตาย	วันที่ พบศพ	วันที่ น้ำเริ่มท่วม ในรอบปัจจุบัน
1	8 ก.ย.65		ชาย	51	ไทย	37/1	2	วัดยม	บางบาล	รับจ้าง	4 ก.ย.65	4 ก.ย.65	4 ก.ย.08	2 ก.ย.65
		โรคประจำตัว ความพิการ	ไม่มี					ประวัติการดื่มสุรา	เคยดื่ม	ความเชี่ยวชาญ/ความลึกของน้ำจุดเกิดเหตุ		10 เมตร		
		สาเหตุ / รายละเอียดการเสียชีวิต	เดินบนถนนจากบ้านไปวัดธรรมจักรแล้วพลัดตกลงไปในคลองบางบาล											
		สถานที่เสียชีวิต / สถานที่พบศพ	หน้าวัดธรรมจักร ม.2 ต.วัดยม อ.บางบาล จ.พระนครศรีอยุธยา											
2	20 ก.ย. 65		ญ	80	ไทย	31/3	6	บ้านโพธิ์	เสนา	ไม่ได้ประกอบอาชีพ	18 ก.ย. 65	18 ก.ย.65	18 ก.ย.65	10 ส.ค.65
		โรคประจำตัว ความพิการ	ความดันโลหิตสูง/หลงลืม					ประวัติการดื่มสุรา	ปฏิเสธ	ความเชี่ยวชาญ/ความลึกของน้ำจุดเกิดเหตุ		ความลึกของน้ำประมาณ 2 เมตร		
		สาเหตุ / รายละเอียดการเสียชีวิต	อยู่บ้านคนเดียว สันนิษฐานว่าป็นหน้าต่างบ้านออกมาแล้วพลัดตกน้ำเสียชีวิต พบศพบริเวณละแวกบ้าน											
		สถานที่เสียชีวิต / สถานที่พบศพ	บ้านเลขที่ 25 ม.6											
3	20 ก.ย. 65		ชาย	72	ไทย	1321	7	บางหัก	บางบาล	ไม่ได้ประกอบอาชีพ	18 ก.ย. 65	18 ก.ย. 65	18 ก.ย. 65	14 ก.ย. 65
		โรคประจำตัว ความพิการ	กินยาจิตเวช					ประวัติการดื่มสุรา	ปฏิเสธ	ความเชี่ยวชาญ/ความลึกของน้ำจุดเกิดเหตุ		น้ำลึกประมาณ 1.5 เมตร		
		สาเหตุ / รายละเอียดการเสียชีวิต	เดินลุยน้ำจากบ้านออกมาหาบุตรชาย											
		สถานที่เสียชีวิต / สถานที่พบศพ	ห่างจากบ้านประมาณ 1 เมตร											
4														
		โรคประจำตัว ความพิการ						ประวัติการดื่มสุรา		ความเชี่ยวชาญ/ความลึกของน้ำจุดเกิดเหตุ				
		สาเหตุ / รายละเอียดการเสียชีวิต												
		สถานที่เสียชีวิต / สถานที่พบศพ												









1.5 สถานบริการที่ได้รับผลกระทบ









20 แห่ง










ระดับ 1 หมายถึง เปิดให้บริการได้ น้ำท่วมทางเข้าออกหรือน้ำท่วมสถานบริการ ประชาชนเข้ารับบริการได้










ระดับ 2 หมายถึง เพิ่มจุดให้บริการ น้ำท่วมสถานบริการ ประชาชนเข้ารับบริการได้ไม่สะดวก






ระดับ 3 หมายถึง ย้ายจุดให้บริการ น้ำท่วมสถานบริการ ประชาชนเข้ารับบริการไม่ได้

ลำดับ	อำเภอ	ชื่อสถานบริการ	ระดับ(1-3)	ผลกระทบที่ได้รับ	วันที่คลี่คลาย
1	บางบาล	รพ.สต.วัดตะกุก น้ำเริ่มท่วมวันที่ 20 สค.65 เจ้าพระยา ระบาย 1400 ลบ.ม.	ระดับ 3	ย้ายจุดให้บริการ น้ำท่วมสถานบริการ ประชาชนเข้ารับบริการได้ไม่สะดวก ระดับน้ำจากพื้นชั้นล่างลึก 220 ซม.   	
2	บางบาล	รพ.สต.บางหลวงโตด น้ำเริ่มท่วมวันที่ 23 สค.65 เจ้าพระยา ระบาย 1500 ลบ.ม.	ระดับ 3	ย้ายจุดให้บริการ น้ำท่วมสถานบริการ ประชาชนเข้ารับบริการได้ไม่สะดวก ระดับน้ำชั้นล่างลึก 220 ซม. 	
3	บางบาล	รพ.สต.บางหัก น้ำเริ่มท่วมวันที่ 15 กย.65 เจ้าพระยา ระบาย 1900 ลบ.ม.	ระดับ 3	ย้ายจุดให้บริการ น้ำท่วมสถานบริการ ประชาชนเข้ารับบริการไม่ได้ ระดับน้ำจากพื้นชั้นล่างลึก 50 ซม.   	
4	บางบาล	รพ.สต.บางบาล น้ำเริ่มท่วมวันที่ 20 กย.65 เจ้าพระยา ระบาย 1990 ลบ.ม.	ระดับ 1	เปิดให้บริการได้ น้ำท่วมทางเข้าออกหรือน้ำท่วมสถานบริการ ประชาชนเข้ารับบริการได้ ระดับน้ำพื้นชั้นล่างลึก 30 ซม.   	

ลำดับ	อำเภอ	ชื่อสถานบริการ	ระดับ(1-3)	ผลกระทบที่ได้รับ	วันที่คลี่คลาย
5	บางบาล	รพ.สต.บางชะนี น้ำเริ่มท่วมวันที่ 29 กย.65 เจ้าพระยา ระบาย 2400 ลบ.ม.	ระดับ 1	เปิดให้บริการได้ น้ำท่วมทางเข้าออกหรือน้ำท่วมสถานบริการ ประชาชนเข้ารับบริการได้ ระดับน้ำพื้นชั้นล่างลึก 10 ซม.   	
6	บางบาล	รพ.สต.ทางช้าง น้ำเริ่มท่วมวันที่ 29 กย.65 เจ้าพระยา ระบาย 2400 ลบ.ม.	ระดับ 1	เปิดให้บริการได้ น้ำท่วมทางเข้าออกหรือน้ำท่วมสถานบริการ ประชาชนเข้ารับบริการได้  	
7	บางบาล	รพ.สต.น้ำเต้า น้ำเริ่มท่วมวันที่ 29 กย.65 เจ้าพระยา ระบาย 2400 ลบ.ม.	ระดับ 1	เปิดให้บริการได้ น้ำท่วมทางเข้าออกหรือน้ำท่วมสถานบริการ ประชาชนเข้ารับบริการได้ 	
8	บางบาล	รพ.สต.วัดยม น้ำเริ่มท่วมวันที่ 3 ตค.65 เจ้าพระยา ระบาย 2650 ลบ.ม.	ระดับ 1	เปิดให้บริการได้ น้ำท่วมทางเข้าออกหรือน้ำท่วมสถานบริการ ประชาชนเข้ารับบริการได้  	

ลำดับ	อำเภอ	ชื่อสถานบริการ	ระดับ(1-3)	ผลกระทบที่ได้รับ	วันที่คลี่คลาย
9	เสนา	รพ.สต.หัวเวียง น้ำเริ่มท่วมวันที่ 31 สค.65 เจ้าพระยา ระบาย 1700 ลบ.ม.	ระดับ 1	น้ำท่วมบริเวณรอบนอกอาคารประมาณ 120 ซม.เปิดให้บริการตามปกติ 	
10	บางปะอิน	รพ.สต.เกาะเกิด น้ำเริ่มท่วมวันที่ 15 กย.65 เจ้าพระยา ระบาย 1900 ลบ.ม.	ระดับ 1	น้ำท่วมบริเวณรอบสถานบริการ และได้อาคารบ้านพัก   	
11	บางปะอิน	รพ.สต.บ้านโพ น้ำเริ่มท่วมวันที่ 29 กย.65 เจ้าพระยา ระบาย 2400 ลบ.ม.	ระดับ 1	น้ำท่วมบริเวณรอบสถานบริการ สูงประมาณ 40 ซม.   	
12	บางปะอิน	รพ.สต.บางประแดง น้ำเริ่มท่วมวันที่ 1 ตค.65 เจ้าพระยา ระบาย 2600 ลบ.ม.	ระดับ 1	น้ำท่วมบริเวณรอบอาคาร สูงประมาณ 15 ซม.  	

ลำดับ	อำเภอ	ชื่อสถานบริการ	ระดับ(1-3)	ผลกระทบที่ได้รับ	วันที่คลี่คลาย
13	บางปะอิน	รพ.สต.ชนอนหลวง น้ำเริ่มท่วมวันที่ 1 ตค.65 เจ้าพระยา ระบาย 2600 ลบ.ม.	ระดับ 1	น้ำท่วมบริเวณทางเข้า รอบอาคารบ้านพัก และสถานให้บริการ น้ำสูงประมาณ 40 ซม.   	
14	บางไทร	รพ.สต.แคคตง น้ำเริ่มท่วมวันที่ 29 กย.65 เจ้าพระยา ระบาย 2400 ลบ.ม.	ระดับ 1	เปิดให้บริการได้ น้ำท่วมทางเข้าออกและท่วมสถานบริการชั้นล่าง ประชาชนเข้ารับบริการได้ ระดับน้ำรอบอาคารรพสต.=36ซม. ระดับน้ำในอาคารพื้นชั้นล่าง=23ซม.   	
15	บางไทร	รพ.สต.โพธิ์แดง น้ำเริ่มท่วมวันที่ 29 กย.65 เจ้าพระยา ระบาย 2400 ลบ.ม.	ระดับ 1	น้ำท่วมทางเข้าออกและท่วมสถานบริการชั้นล่าง ประชาชนเข้ารับบริการได้ ระดับน้ำ 25 ซม.  	
16	บางไทร	รพ.สต.บ้านเกาะ น้ำเริ่มท่วมวันที่ 30 กย.65 เจ้าพระยา ระบาย 2500 ลบ.ม.	ระดับ 1	เปิดให้บริการได้ น้ำท่วมทางเข้าออก บางส่วน ประชาชนเข้ารับบริการได้ 	

ลำดับ	อำเภอ	ชื่อสถานบริการ	ระดับ(1-3)	ผลกระทบที่ได้รับ	วันที่คลี่คลาย
17	บางไทร	รพ.สต.แคออก น้ำเริ่มท่วมวันที่ 1 ตค.65 เจ้าพระยา ระบาย 2600 ลบ.ม.	ระดับ 1	เปิดให้บริการได้ น้ำท่วมทางเข้าออกและท่วมสถานบริการชั้นล่าง ประชาชนเข้ารับบริการได้ เพิ่มจุดให้บริการเสริมอีก 1 แห่ง ที่ วัดปากน้ำ   	
18	บางไทร	รพ.สต.ช้างน้อย น้ำเริ่มท่วมวันที่ 1 ตค.65 เจ้าพระยา ระบาย 2600 ลบ.ม.	ระดับ 1	เปิดให้บริการได้ น้ำท่วมทางเข้าออกและท่วมสถานบริการชั้นล่าง ประชาชนเข้ารับบริการได้ 	
19	บางไทร	สสอ.บางไทร น้ำเริ่มท่วมวันที่ 3 ตค.65 เจ้าพระยา ระบาย 2650 ลบ.ม.	ระดับ 1	เปิดให้บริการได้ น้ำท่วมทางเข้าออกหรือน้ำท่วมสถานบริการ จนท./ประชาชนเข้ารับบริการได้ 	
20	ท่าเรือ	รพสต.วังแดง น้ำเริ่มท่วมวันที่ 3 ตค.65 พระรามหก ระบาย 830 ลบ.ม.	ระดับ 1	น้ำเริ่มเข้าบริเวณด้านหลังบ้านพัก เริ่มขนย้ายของชั้นล่างขึ้นชั้นบน	

2. การดำเนินการทางด้านการแพทย์และสาธารณสุข

2.1 ทีมปฏิบัติการด้านการแพทย์

ทีมปฏิบัติการด้านการแพทย์ที่เข้าปฏิบัติงานและให้ความช่วยเหลือในพื้นที่

วันที่	อำเภอ	สถานที่ให้บริการ	จำนวนทีมปฏิบัติการ								
			Thailand EMT	MERT	Mini MERT	หน่วยแพทย์เคลื่อนที่	CDCU/JIT	MCATT	SEhRT	MSERT	อื่นๆ
29 ก.ย.65	บางปะอิน	รพ.สต.ในพื้นที่/รพ			11						

คำนิยาม :

Thailand EMT = Thailand Emergency Medical Team (ทีมปฏิบัติการฉุกเฉินทางการแพทย์และสาธารณสุขในภาวะภัยพิบัติ)

MERT = Medical Emergency Response Team (ทีมปฏิบัติการฉุกเฉินทางการแพทย์ระดับตติยภูมิ)

Mini MERT = Mini Medical Emergency Response Team (ทีมปฏิบัติการฉุกเฉินทางการแพทย์ระดับอำเภอ)

หน่วยแพทย์เคลื่อนที่ = หน่วยแพทย์หรือทีมแพทย์ที่ออกให้บริการนอกสถานพยาบาล

SRRT = Surveillance and rapid response team (ทีมเฝ้าระวังสอบสวนเคลื่อนที่เร็ว)

CDCU = Communicable Disease Control Unit (หน่วยปฏิบัติการควบคุมโรคติดต่อ)

JIT = Joint Investigation team (ทีมปฏิบัติการสอบสวนควบคุมโรค)

MCATT = Mental Health Crisis Assessment and Treatment Team (ทีมให้การช่วยเหลือเยียวยาจิตใจผู้ประสบภาวะวิกฤต)

SEhRT = Special Environmental Health Response Team (หน่วยปฏิบัติการเฉพาะกิจด้านอนามัยสิ่งแวดล้อม)

MSERT = Medical Supportive Emergency Response Team (ทีมวิศวกรฉุกเฉิน)

อื่นๆ = ทีมสนับสนุนภาคเอกชนหรือหน่วยงานอิสระ เช่น มูลนิธิ กู้ชีพ เป็นต้น

2.2 ผลการดำเนินงานทีมปฏิบัติการด้านการแพทย์

การจัดหน่วยแพทย์เคลื่อนที่

วันเดือนปี	อำเภอ	รายชื่อหน่วย	จุดให้บริการ	ผู้ให้บริการทั้งหมด (ราย)	การให้บริการทางการแพทย์ (ราย)					
					เยี่ยมบ้าน	แจกยา	ให้สุขศึกษา	ตรวจรักษา	ประเมินสุขภาพจิต	การส่งต่อ
รวม		รวม 1 หน่วย	รวม 1 จุดบริการ	86	86	50	50	20	10	0
29 ก.ย.65	บางไทร	รพ.สต.หน้าไม้	รพ.สต.หน้าไม้	20	3	20				
1 ต.ค.65	บางไทร	รพ.สต.บ้านแปง	รพ.สต.บ้านแปง	10		10	10			
2 ต.ค.65	พระนครศรีอยุธยา	รพ.สต.สวนพริก	ม.4 - ม.6 ต.สวนพริก	86	86	50	50	20	10	0
2 ต.ค.65	บางปะอิน	รพ.สต.เกาะเกิด	รพ.สต.เกาะเกิด	0	0	0				
	บางปะอิน	รพ.สต.บ้านแปง	รพ.สต.บ้านแปง	10	0	10				
	บางปะอิน	รพ.สต.บ้านพลับ	รพ.สต.บ้านพลับ	11	5	6				
	บางปะอิน	รพ.สต.บ้านโพ	รพ.สต.บ้านโพ	4	0	4				
	บางปะอิน	รพ.สต.บางประแดง	รพ.สต.บางประแดง	39	1	38				
	บางปะอิน	รพ.สต.บางกระสั้น	รพ.สต.บางกระสั้น	45	0	45				
	บางปะอิน	รพ.สต.คลองจิก	รพ.สต.คลองจิก	0	0	0				
	บางปะอิน	รพ.สต.ตลาดเกรียบ	รพ.สต.ตลาดเกรียบ	14	0	14				
	บางปะอิน	รพ.บางปะอิน	รพ.บางปะอิน	50	0	50	50			
	บางปะอิน	รพ.สต.ขนอนหลวง	รพ.สต.ขนอนหลวง	0	0	0				
	บางปะอิน	รพ.สต.วัดยม	รพ.สต.วัดยม	344	0	344				
	บางปะอิน	รพ.สต.บ้านหว่า	รพ.สต.บ้านหว่า	25	0	25				
2 ต.ค.65	ท่าเรือ	รพ.สต.โพธิ์เอน 4	รพ.สต.โพธิ์เอน 5	87	15	36	36			
	ท่าเรือ	รพ.สต.ศาลาลอย	รพ.สต.ศาลาลอย	107	25	41	41			
	ท่าเรือ	รพ.สต.โพธิ์เอน	รพ.สต.โพธิ์เอน	120	32	44	44			
	ท่าเรือ	รพ.สต.ท่าเจ้าสนุก	รพ.สต.ท่าเจ้าสนุก	123	15	54	54			
	ท่าเรือ	รพ.สต.ท่าหลวง	รพ.สต.ท่าหลวง	65	15	25	25			
	ท่าเรือ	รพ.สต.ปากท่า	รพ.สต.ปากท่า	98	14	42	42			
	ท่าเรือ	รพ.สต.บ้านศาลาออย	รพ.สต.บ้านศาลาออย	84	12	36	36			
2 ต.ค.65	ท่าเรือ	รพ.สต.โพธิ์เอน 4	รพ.สต.โพธิ์เอน 5	75	25	25	25			
	ท่าเรือ	รพ.สต.ศาลาลอย	รพ.สต.ศาลาลอย	84	28	28	28			
	ท่าเรือ	รพ.สต.โพธิ์เอน	รพ.สต.โพธิ์เอน	63	21	21	21			
	ท่าเรือ	รพ.สต.ท่าเจ้าสนุก	รพ.สต.ท่าเจ้าสนุก	107	29	39	39			
	ท่าเรือ	รพ.สต.ท่าหลวง	รพ.สต.ท่าหลวง	54	18	18	18			
	ท่าเรือ	รพ.สต.ปากท่า	รพ.สต.ปากท่า	93	31	31	31			
	ท่าเรือ	รพ.สต.บ้านศาลาออย	รพ.สต.บ้านศาลาออย	115	25	45	45			

2.3 การประเมินสุขภาพจิต

วันที่	อำเภอ	จำนวน ผู้เข้ารับบริการ (ราย)	ผลการให้บริการ (ราย)			
			ภาวะปกติ	ภาวะเครียดระดับ มากขึ้นไป	ภาวะเสี่ยงต่อ ภาวะซึมเศร้า	ภาวะเสี่ยงต่อการ ฆ่าตัวตาย
27 ส.ค. 65	พระนครศรีอยุธยา	19	19	0	0	0
29 ส.ค. 65	พระนครศรีอยุธยา	30	30	0	0	0
30 ส.ค. 65	พระนครศรีอยุธยา	35	35	0	0	0
31 ส.ค. 65	พระนครศรีอยุธยา	8	8	0	0	0
2 ก.ย. 65	พระนครศรีอยุธยา	12	12	0	0	0
19 ก.ย. 65	บางไทร	5	5	0	0	0
22 ก.ย. 65	พระนครศรีอยุธยา	42	42	0	0	0
29 ก.ย. 65	พระนครศรีอยุธยา	1	1	0	0	0
30 ก.ย. 65	พระนครศรีอยุธยา	45	38	7	0	0
2 ต.ค. 65	พระนครศรีอยุธยา	325	325	0	0	0

4 ความต้องการสนับสนุนเวชภัณฑ์ เคมีภัณฑ์ ทรัพยากร

วันที่รายงาน 3 ตุลาคม 2565		วันที่ร้องขอ	3 ต.ค.65	3 ต.ค.65	3 ต.ค.65	3 ต.ค.65	30 ก.ย.65
		หน่วยงาน	สสอ.นครหลวง	สสอ.ท่าเรือ	สสอ.บางปะอิน	สสอ.บางไทร	สสอ.บางบาล
		ผู้ประสาน	นรเศรษฐ์	ชัยณรงค์	อนุสรณ์	จันน์จรัส	ชาติรี
		โทรศัพท์			081-3740254	089-9017597	083-0925337
ลำดับ	รายการ	หน่วย		จำนวน	จำนวน	จำนวน	จำนวน
1	เครื่องยั้งชีพ / ถุงยั้งชีพ	ชุด / ถุง				300	
2	รองเท้ายาง (รองเท้าบูท)	คู่					3
3	น้ำดื่ม	โหล					6
4	ถุงดำ	แพค					10
5	ยาทาแก้นุง	ซอง					700
6	มุ้ง	หลัง					
7	เสื้อชูชีพ	ตัว				30	8
8	ยาน้ำกัดเท้า	ตลับ	500	1,000	4,000	200	700
9	ยาดำราหลวง/ยาชุดน้ำท่วม	ชุด	50	500	300	1,000	650
10	ถุงมือ	กล่อง					
11	เรือพาย + พาย	ลำ					2
12	ยาทาแก้ผื่นคัน	โหล	200				5
13	ยาหยอดตา	โหล					2
14	Mask	กล่อง				100	

5. กิจกรรมที่ร่วมดำเนินการกับองค์กรปกครองส่วนท้องถิ่น ภาคเอกชน มูลนิธิ ฯลฯ

วัน เดือน ปี	อำเภอ	สถานที่ปฏิบัติงาน	ลักษณะกิจกรรม	จำนวน
27-ก.ย.-65	พระนครศรีอยุธยา	มีสยุดนุรุ้ลอิหม่านวาริชขุนนะห์ อ.	รพ.พระนครศรีอยุธยา สสอ.พระนครศรีอยุธยา อ.บ.ต.บ้านป้อม ผู้นำชุมชน ออกหน่วยแพทย์	ผู้รับบริการ 44 ราย
			ออกหน่วยแพทย์เคลื่อนที่ ม.4 ต.บ้านป้อม เยี่ยมผู้พิการติดบ้านติดเตียงที่ปึกธงห้วยไย	จำนวน 2 ราย
1-ต.ค.-65	พระนครศรีอยุธยา	มีสยิดมุฮัมหมัดอาลี ม.3	ออกหน่วยแพทย์เคลื่อนที่ ตรวจรักษา จ่ายยา คัดกรองสุขภาพจิตผู้ได้รับผลกระทบจากอุทกภัย	45 ราย

กลุ่มงานพัฒนายุทธศาสตร์สาธารณสุข

สำนักงานสาธารณสุขจังหวัดพระนครศรีอยุธยา

โทรศัพท์ 035241520 ต่อ 123/106 หรือ 081-7803636